La formation d'un nouvel État polonais (1920-1923)

La carte superpose Empires de 1914 et Pologne en 1923 cernée d'un trait épais. Des pointillés marquent les autres frontières. Au nord-ouest : la mer Baltique. Plus à l'est : l'ancien Empire russe ayant donné, du nord au sud, Lettonie, Lituanie et Pologne. À l'est encore : Russie et Roumanie au sud. Le sud de la Pologne appartenait à l'Autriche-Hongrie, comme, plus au sud, (de gauche à droite), Autriche, Tchécoslovaquie, Hongrie et une partie de la Roumanie. L'ouest de la Autriche, Tchécoslovaquie, Hongrie et une partie de la Roumanie. L'ouest de la Pologne relevait de l'Empire allemand. Danzig et Memel au bord de la Baltique sont sous administration provisoire de la SDN.

[illegible]

La formation d'un nouvel Etat polonais (1920-1923)

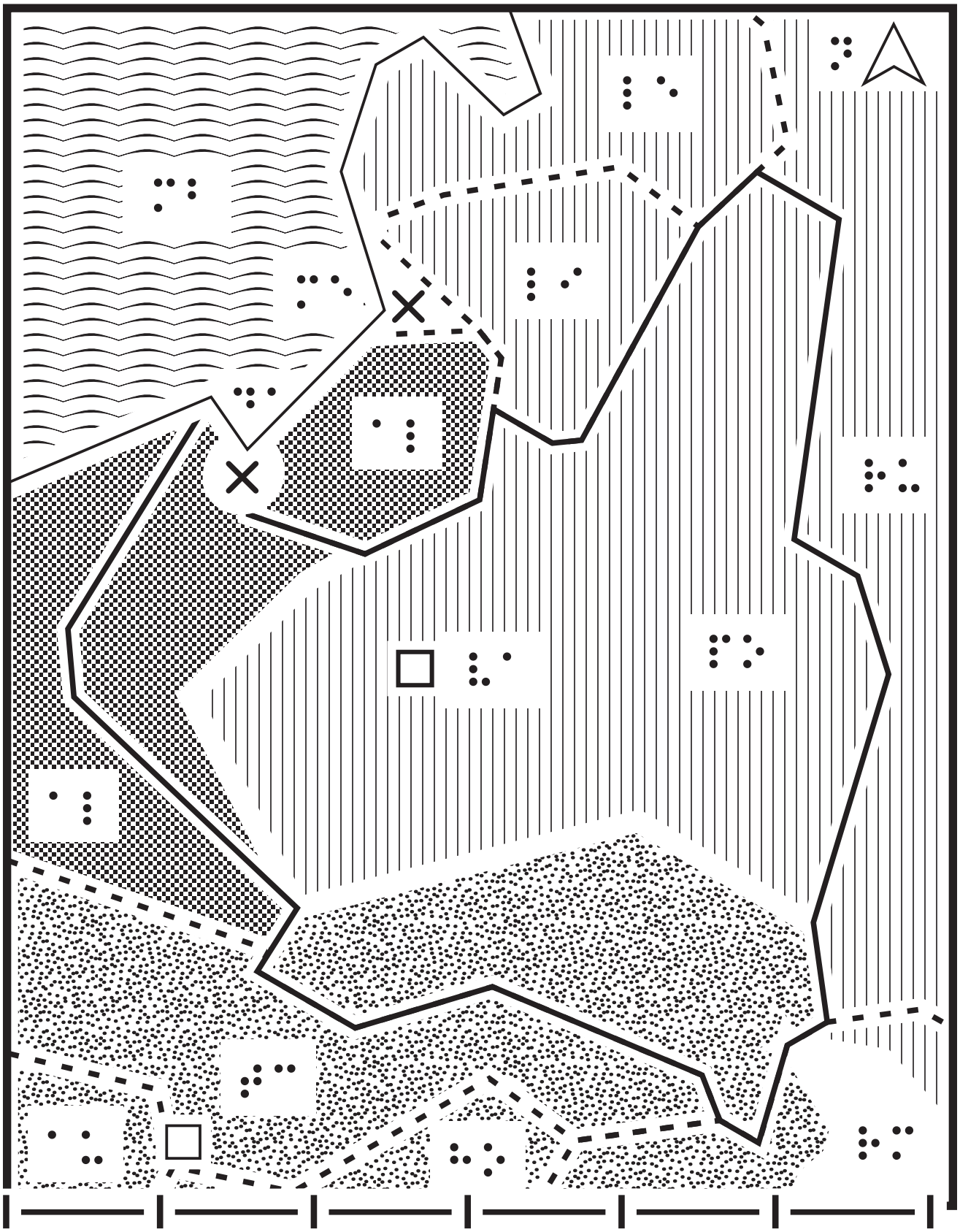

© INSHEA-SDADV-2012-2013

[illegible]

La formation d'un nouvel Etat polonais (1920-1923) (légende 1)

[illegible]

[illegible]

[illegible]

[illegible]

[illegible]

[illegible]

[illegible]

× [illegible]

□ [illegible]

© INSHEA-SDADV-2012-2013



La formation d'un nouvel Etat polonais (1920-1923) (légende 2)



© INSHEA-SDADV-2012-2013